


PR. BR: 302 2023





 Predmetni obuhvat pokazan od strane naručitelja označen je oznakama 1,2,3,...,73,74 i 75 i sastoji se od:

- dijela kat.č.zem. 4168 K.O. Makarska - Makar
- dijela kat.č.zem. 4167 K.O. Makarska - Makar
- dijela kat.č.zem. 4166/2 K.O. Makarska - Makar
- dijela kat.č.zem. 5314/1 K.O. Makarska - Makar.


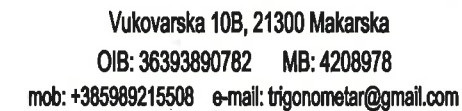
Ukupna površina predmetnog obuhvata iznosi 3661m2.

Navedene oznake određene su nakon snimanja postojećeg (topografskog) stanja na terenu i uklopa službenog katastarskog plana.

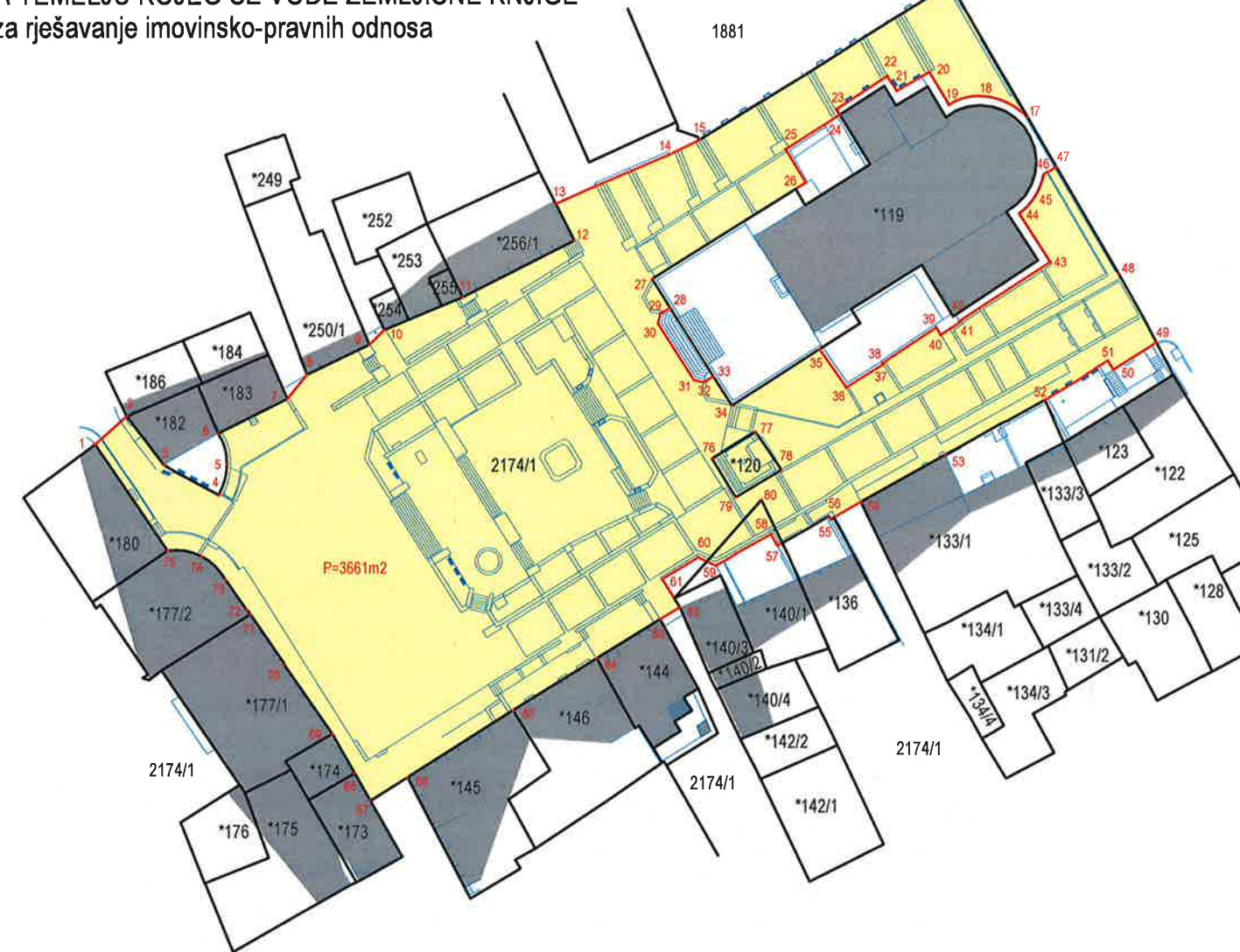
Tumač znakova:


	Predmetni obuhvat
	Topografsko stanje
	Preklopljeni katastarski plan
4168	Broj katastarske čestice

PODACI O PREDMETNOM OBUHVATU:		GEODETSKI SNIMAK mjerilo 1 : 500	
Naručilac:	GRAD MAKARSKA OIB: 53515145212 Makarska, Obala kralja Tomislava 1	Odgovorna osoba za obavljanje stručnih geodetskih poslova Ovlašteni inženjer geodezije: Ante Radman, mag.ing.geod. et geoinf.	(potpis i pečat o.i.g.) Ante Radman mag.ing.geod. et geoinf. Ovlašteni inženjer geodezije TRIGONOMETAR d.o.o. Makarska Geo 1097 TRIGONOMETAR d.o.o. MAKARSKA
Matični broj i ime katastarske općine:	MBR 317063, K.O. Makarska - Makar		
Katastarske čestice:	kat.č.zem. 4168, 5314/1, 4166/2, 4167	Izradio: Ovlašteni inženjer geodezije ili stručni suradnik o.i.g. ili suradnik o.i.g. Ante Radman, mag.ing.geod. et geoinf.	
Predmetni obuhvat / površina:	1,2,3,...,73,74 i 75 / 3661m2		
Koordinatni sustav / projekcija:	HTRS96/TM		
Mjesto i datum izrade:	Makarska, 30.08.2023.god.		



PR. BR: 302 2023






 Predmetni obuhvat pokazan od strane naručitelja označen je oznakama 1,2,3,...,73,74 i 75 i sastoji se od:

- dijela zk.č.zem. 2174/1 K.O. Makarska - Makar
- cijele zk.č.zgr. *120 K.O. Makarska - Makar
- dijela zk.č.zgr. *140/1 K.O. Makarska - Makar

Ukupna površina predmetnog obuhvata iznosi 3661m2.

Navedene oznake određene su nakon snimanja postojećeg (topografskog) stanja na terenu i uklopa službenog katastarskog plana.

Tumač znakova:
 Predmetni obuhvat
 Topografsko stanje
 Uklopljeni katastarski plan na temelju kojeg se vode zemljišne knjige
2174/1 Broj zemljišnoknjižne čestice

PODACI O PREDMETNOM OBUHVATU:		GEODETSKI SNIMAK mjerilo 1 : 500	
Naručilac:	GRAD MAKARSKA OIB: 53515145212 Makarska, Obala kralja Tomislava 1	Odgovorna osoba za obavljanje stručnih geodetskih poslova Ovlašteni inženjer geodezije: Ante Radman, mag.ing.geod. et geoinf. Izradio: Ovlašteni inženjer geodezije ili stručni suradnik o.i.g. ili suradnik o.i.g. Ante Radman, mag.ing.geod. et geoinf.	
Matični broj i ime katastarske općine:	MBR 317063, K.O. Makarska - Makar		
Zemljišnoknjižne čestice:	zk.č.zem. 2174/1, *120, *140/1		
Predmetni obuhvat / površina:	1,2,3,...,73,74 i 75 / 3661m2		
Koordinatni sustav / projekcija:	HTRS96/TM		
Mjesto i datum izrade:	Makarska, 30.08.2023.god.	(potpis i pečat o.i.g.) Ante Radman mag.ing.geod. et geoinf. Ovlašteni inženjer geodezije TRIGONOMETAR d.o.o. Makarska Geo 1097 TRIGONOMETAR d.o.o. MAKARSKA	