

BROJ PREDMETA: 30/21

LIST 1/2

## GEODETSKA SITUACIJA STVARNOG STANJA S PREKLOPLJENIM KATASTARSKIM PLANOM I ORTOFOTO KARTOM

UREĐAJ ZA PROČIŠĆAVANJE OTPADNIH VODA "BILOŠEVAC"  
S PRISTUPNIM PUTOM, PODMORSKIM ISPUSTOM  
I TRANSPORTNIM VODOM CS "PLIŠČEVAC" - UPOV "BILOŠEVAC"

ETAPA II. PODMORSKI ISPUST - PODMORSKI DIO

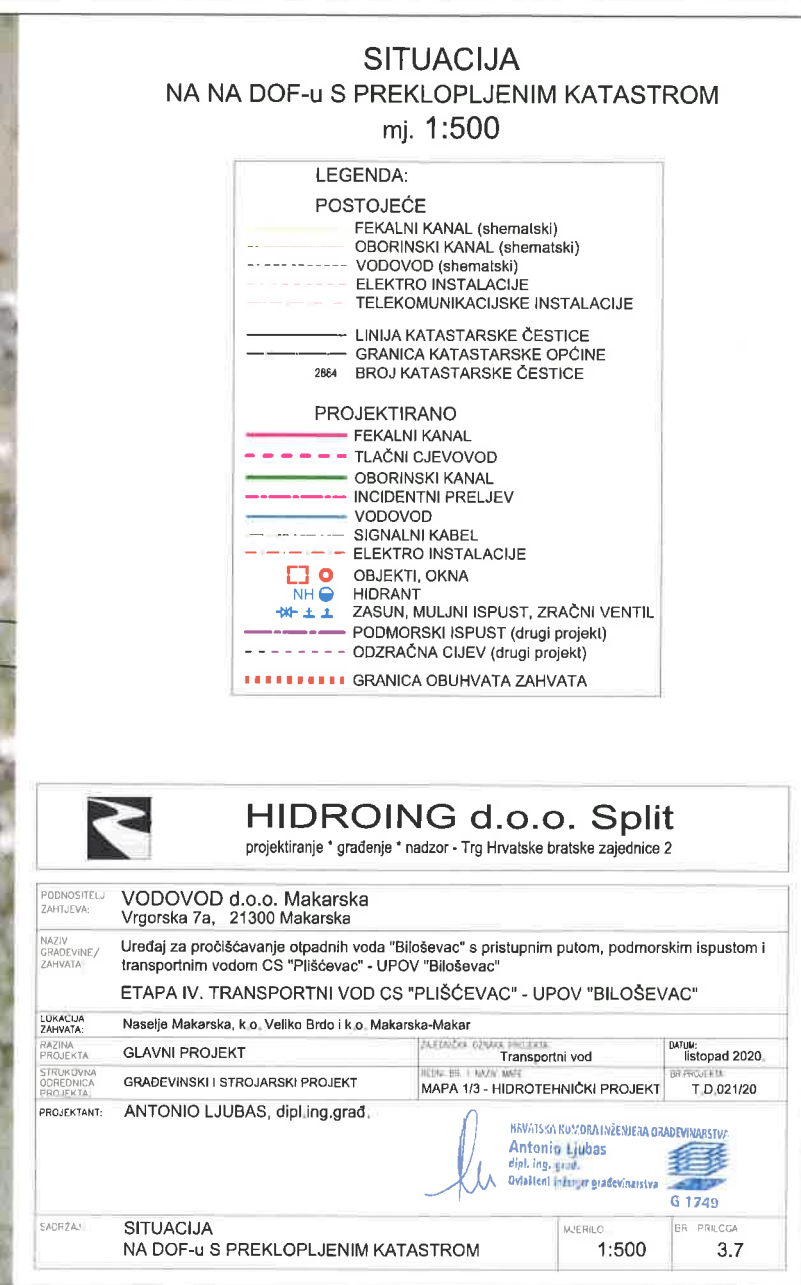
### LEGENDA:

- granica katastarske općine
- granica katastarske čestice
- 2928 — broj katastarske čestice
- - - granica obuhvata zahvata i pristupnog puta
- podmorski ispušt
- 41... 506 — lomske točke obuhvata zahvata
- 407... 558 — lomske točke podmorskog ispusta
- topografija
- zid
- podzid
- subzid
- široki subzid
- okna
- maslen
- mreža žbana, gnojne
- ljetni prigradski stajalište
- vrtovi (HVR371)

**GEOMAR GEODEZIJA d.o.o.**  
za geodetske poslove  
Marečka 52, 21000 Split  
tel: 0214236496; e-mail: geomar@geomar.hr  
OIB: 15866312190

PREDMET	Geodetska podloga za građevinske i zahvate u prostoru
K.O.	Veliko Brdo, MBR 317038
KOORDINATNI SUSTAV	Projezični koordinatni sustav za područje općine Makarska Datum: 1991.01.01
MJERILO	1:1000
NARUČITELJ	IZVOD: 1:100000 Fig. 1:100000, 1:100000, 1:100000, 1:100000 OIB: 408121000
IZRAĐIO	Tomislav Baković, diplomirani geod.
OVJERA	Digitally signed by TOMISLAV BAKOVIĆ Date: 2021.08.09 11:51:39 +0200 Tomislav Baković, diplomirani geod. OIB: 1247
DATUM	ožujak 2021.









BR. PREDMETA: 60/21\_B  
GEODETSKA SITUACIJA STVARNOG STANJA  
S PREKLOPLJENIM KATASTARSKIM PLANOM  
I ORTOFOTO KARTOM

CS BLOKOVKA I INCIDENTNI ISPUST  
Snimak na dijelu K.O. MAKARSKA - MAKAR, MBR 317063

#### TUMAČ ZNAKOVA

- granica katastarske česlice
- granica katastarske općine
- broj katastarske čestice
- granica obuhvata zahvata
- fekalni kolektor
- topografija
- željezna ograda
- zid
- podzid
- okno nepoznatog voda
- okno - voda
- okno - kanalizacija
- stup javne rasvjete
- crnogorično drvo

#### KOORDINATNI SUSTAV

Koordinate su u državnom koord. sustavu (HTRS96/TM),  
Kote su apsolutne (HVR571).

#### MJERILO:

1:500



#### NARUČITELJ

Vodovod d.o.o. Makarska  
Vrgorska 7a, 21300 Makarska  
OIB: 06527308831

#### IZRADA

GEOMAR GEODEZIJA d.o.o.,  
URED ZA GEODETSKE POSLOVE  
Mosečka 52, 21000 Split

**TOMISLAV BAKOVIĆ** Digitally signed by  
TOMISLAV BAKOVIĆ  
Date: 2021.07.08  
10:40:17 +02'00'

Tomislav Baković, dipl.ing.geod. Geo 1247

**DATUM**  
srpanj 2021.







SITUACIJA  
NA NA DOF-u S PREKLOPLJENIM KATASTROM  
mj. 1:500

LEGENDA:	
POSTOJEĆE	
	FEKALNI KANAL (shematski)
	OBORINSKI KANAL (shematski)
	VODOVOD (shematski)
	ELEKTRO INSTALACIJE
	TELEKOMUNIKACIJSKE INSTALACIJE
	LINIJA KATASTARSKE ČESTICE
	GRANICA KATASTARSKE OPĆINE
	2864 BROJ KATASTARSKE ČESTICE
PROJEKTIRANO	
	FEKALNI KANAL
	TLAČNI CJEVOD
	OBORINSKI KANAL
	INCIDENTNI PRELJEV
	VODOVOD
	SIGNALNI KABEL
	ELEKTRO INSTALACIJE
	OBJEKTI, OKNA
	HIDRANT
	ZASUN, MULJINI ISPUST, ZRAČNI VENTIL
	PODMORSKI ISPUST (drugi projekt)
	ODZRAČNA CIJEV (drugi projekt)
	GRANICA OBUHVATA ZAHVATA




HIDROING d.o.o. Split

projektiranje \* građenje \* nadzor - Trg Hrvatske bratske zajednice 2

PODNOŠITELJ ZAHTEVA:	VODOVOD d.o.o. Makarska Vrgorska 7a, 21300 Makarska		
NAZIV GRAĐEVINE/ ZAHVATA:	Uređaj za pročišćavanje otpadnih voda "Biloševac" s pristupnim putom, podzemskim ispuhom i transportnim vodom CS "Pliščevac" - UPOV "Biloševac"		
ETAPA IV. TRANSPORTNI VOD CS "PLIŠČEVAC" - UPOV "BILOŠEVAC"			
LOKACIJA ZAHVATA:	Naselje Makarska, k.o. Veliko Brdo i k.o. Makarska-Makar		
RAZINA PROJEKTA:	GLAVNI PROJEKT	POSREDOVANJE U PROMETU Transportni vod	DATUM: listopad 2020.
STRUKOVNA ODREĐENICA PROJEKTA:	GRAĐEVINSKI I STROJARSKI PROJEKT	POSREDOVANJE U PROMETU MAPA 1/3 - HIDROTEHNIČKI PROJEKT	BR. PROJEKTA: T.D.021/20
PROJEKTANT:	ANTONIO LJUBAS, dipl.ing.građ.		
<div><div><b>HIDROING d.o.o. SPLIT</b> Antonio Ljubas dipl.ing.građ. Ovlašten inženjer građevinarstva</div><div> <b>G 1749</b></div></div>			
SADRŽAJ:	SITUACIJA NA DOF-u S PREKLOPLJENIM KATASTROM	MAŠTILJO: 1:500	BR. PRILOGA: 3.8





BR. PREDMETA: 60/21\_A  
GEODETSKA SITUACIJA STVARNOG STANJA  
S PREKLOPLJENIM KATASTARSKIM PLANOM  
I ORTOFOTO KARTOM

CS BILOŠEVAC I INCIDENTNI ISPUST  
Snimak na dijelu K.O. VELIKO BRDO, MBR 317098

#### TUMAČ ZNAKOVA

- granica katastarske čestice
- granica katastarske općine
- broj katastarske čestice
- granica obuhvata zahvata
- fekalni kolektor
- topografija
- suhozid
- zid
- podzid
- okno nepoznatog voda
- okno - voda
- crnogorično drvo

#### KOORDINATNI SUSTAV

Koordinate su u državnom koord. sustavu (HTRS96/TM).  
Kote su apsolutne (HVR571).

#### MJERILO:

1:500



#### NARUČITELJ

Vodovod d.o.o. Makarska  
Vrgorska 7a, 21300 Makarska  
OIB: 06527308831

#### IZRADA

GEOMAR GEODEZIJA d.o.o.  
URED ZA GEODETSKE POSLOVE  
Mosečka 52, 21000 Split

**TOMISLAV BAKOVIĆ** Digitally signed by  
TOMISLAV BAKOVIĆ  
Date: 2021.07.08  
10:39:53 +02'00'

Tomislav Baković, dipl.ing.geod. Geo 1247

**DATUM**  
srpanj 2021.