



Preris katastarskog plana

izrađen u digitalnom obliku
mjerilo 1:2880

K.O. Veliko Brdo

Kat. plan br. 10

č.zem. 806/5, 2872/3, 807/4, 645/6

Katastarska pristojba naplaćena u iznosu
40,00

Kn

REPUBLIKA HRVATSKA

DRŽAVNA GEODETSKA UPRAVA

PODRUČNI URED ZA KATASTAR SPLIT

Ispostava Makarska, Jadranska 6, tel.695-090

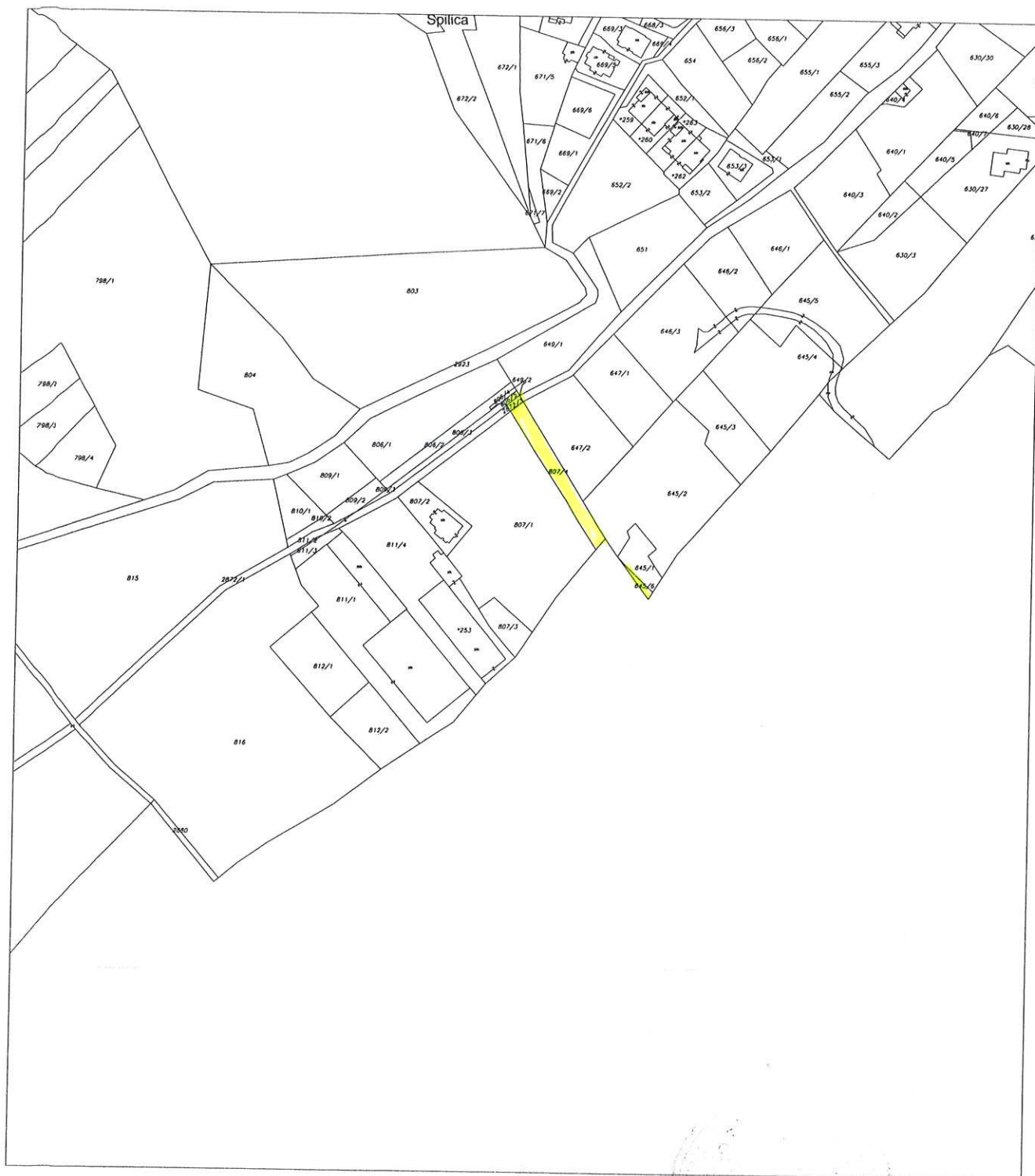
Numeracija po upisu u katastar

Numeracija po oznakama zemljišne knjige

zavedena pod broj

KLASA: 935-06/15-01/ 1507

UR. BR. 541-26-02-04/3-15-2



Makarska, dne

19.11.2015. god.

Izradio: Zlatko Remeta, geom.

Zlatko Remeta



803

651

646/2

646/3

649/1

2923

647/1

649/2

806/4

806/5

2872/3

806/3

806/1

806/2

647/2

645/3

809/3

09/2

807/2

101

807/1

811/4

601

101

/1

645/1

645/6

*253

601

807/3

101

812/2



Preris katastarskog plana

izrađen u digitalnom obliku
mjerilo 1 : 1000

K.O. Makarska - Makar

Kat. plan br. 3

č.zem. 407/10, 409/3, 444/2, 450/2, 451/2

Katastarska pristojba naplaćena u iznosu
kn

REPUBLIKA HRVATSKA
DRŽAVNA GEODETSKA UPRAVA
PODRUČNI URED ZA KATASTAR SPLIT
Ispostava Makarska, Jadranska 6, tel. 695-095

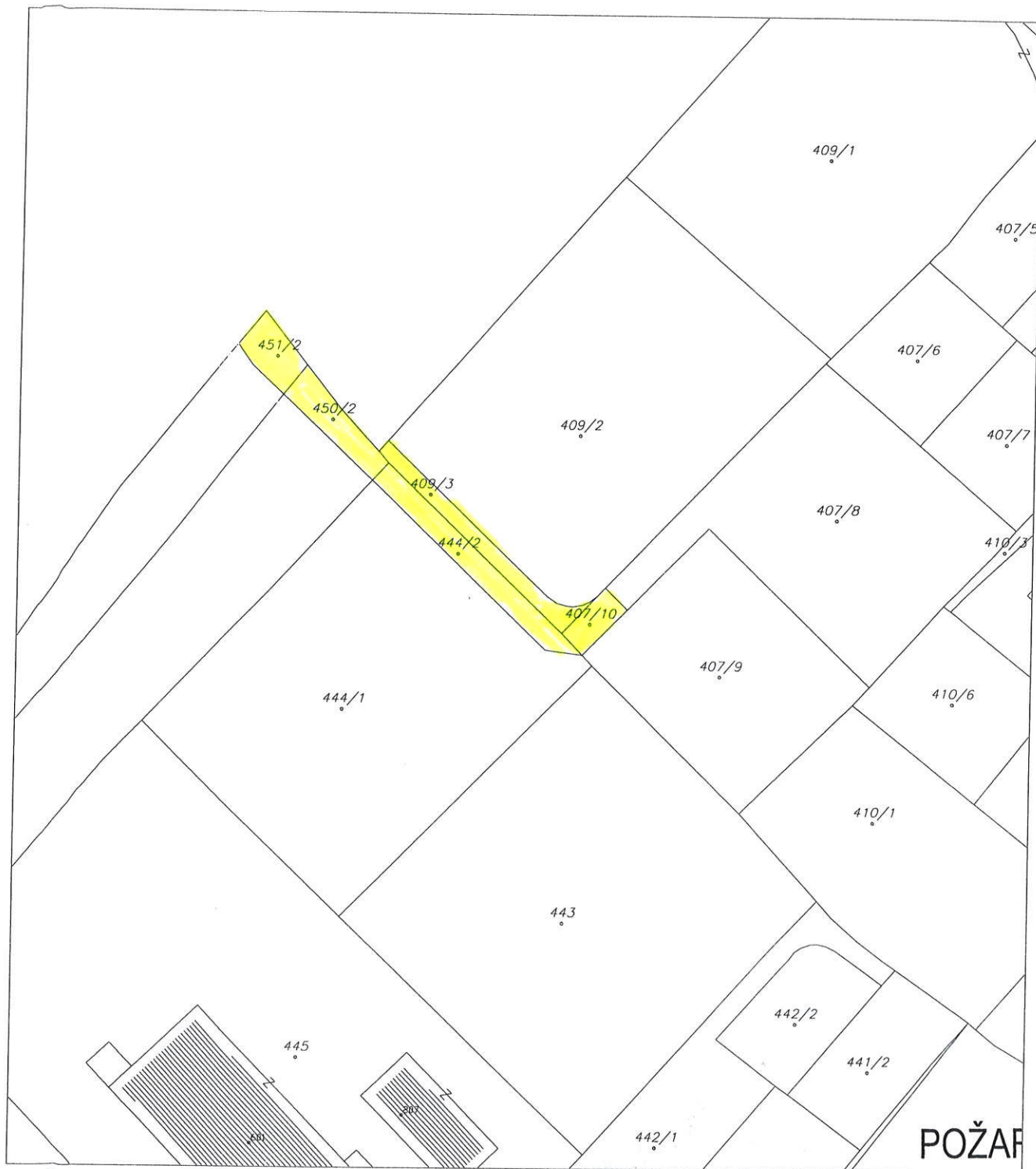
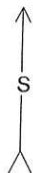
Numeracija po upisu u katastar

č.zem.

zavedena pod broj

Numeracija po oznakama zemljišne knjige

KLASA: 935-06/15-01/ 1507
UR. BR. 541-26-02-04/5-15-2



Makarska, dne 19.11.2015. god.

Izradio: Zlatko Remeta, geom.